

فرخ نژاد- وقتی باران با شدت و در زمان طولانی بیارد،

به سبیلی خروشان مبدل می‌شود که شاید نتوان با سدیا بندی جلوی آن را گرفت. وقتی باران بی وقفه ببارد و به سبیلی خروشان تبدیل شود باید راهی بیابد تا از خروچی های مطمئن همان رودخانه و گذر گاه های آبی بدون این که بنایی، جاده ای، پلی و... را تخریب کند خارج شود یا پشت سد ها و بند ها جای گیرد. اما گاهی ساخت و ساز غیر اصولی و از روی منفعت خواهی یا نا آگاهی در مسیر و بستر رودخانه ها و گذر گاه های آبی انجام می شود و آن موقع است که سیل به موجی خروشان، تبدیل می شود هیچ کس را ایارای مقابله با آن نیست و سبب خواهد شد جان و مال ساکنان آن نقطه به مخاطره بیفتد. این موضوع در خراسان جنوبی در سال هایی که خشکسالی ها ادامه دار شده بیشتر از قبل نمود یافته است و گاه شاهد ساخت و ساز هایی در مسیر و بستر رودخانه ها و نقاطی هستیم که در اثر بی آبی کار کرد اصلی خود را از دست داده است که برخی از این ساخت و ساز ها با اهمال کاری هایی از سوی مسئولان امر انجام شده است و اگر به ناگاه بارندگی های سیل آسار خ دهد به طور حتم خسارت های جبران ناپذیری را هم در پی خواهد داشت. سوال این جاست که شرکت آب منطقه ای استان به عنوان متولی امور آب، چه برنامه ای برای سامان دهی و مقابله با ساخت و ساز های غیر قانونی دارد که در مسیر و بستر رودخانه ها انجام می شود؟ بنا به گفته معاون طرح و توسعه شرکت آب منطقه ای، بر نامه های این شرکت برای مقابله با ساخت و ساز ها در مسیر و بستر رودخانه ها و گذر گاه های آبی به قبل بر می گردد طوری که هر کجا ساخت و ساز غیر مجازی انجام و آب منطقه ای از آن مطلع شود به طور حتم به مالک اخطار داده می شود یا حکم تخریب بنا را ا مقامات قضایی می گیرد تا از ادامه کار جلوگیری شود. مهندس «پور جعفر»، اشاره ای به ساخت و ساز هایی می کند که قبل از تقسیم استان خراسان در نقاط شهری انجام شده است و از اجرای حکم تخریب ۱۳ مورد ساخت و ساز غیر مجاز طی این هفته در مسیر رودخانه ها و نقاط غیر مجاز خبر می دهد به علاوه، برخی از ساخت و ساز ها که مسیر رودخانه را مسدود کرده باشند نیاز به حکم ندارد و آب منطقه ای می تواند برای تخریب آن اقدام کند.

- نخاله های در دسر ساز**

موضوع دیگری که گلایه این کارشناس را در پی دارد به نخاله های ساختمانی بر می گردد که شهروندانی شب هنگام در مسیر و بستر رودخانه ها و گذر گاه های آبی تخلیه می کنند طوری که این اقدام آن ها سبب انحراف مسیر روان آب ها می شود و گاهی خسارت هایی را هم به بار می آورد. او از تشکیل کار گروه سامان دهی نخاله های ساختمانی با محوریت شهرداری اطلاع می دهد تا این معضل شهری در نقاط مختلف استان رفع ر جوع شود. وی، اشاره ای به میزان زیاد رودخانه ها در نقاط مختلف استان با توجه به وسعت زیاد آن دار دو این که برخی از ساخت و ساز ها در نقاط خطر آفرین خیلی قبل انجام شده است و نمی توان اقدامی انجام داد.

ویرانی خانه، رودها

رودخانه های مهم استان سامان دهی می شود



- مطالعه بستر و حریم ۱۴ رودخانه**

پور جعفر، با بیان این که دفتر مهندسی رودخانه ها در استان فعال است، می افزاید: طرح مطالعه حد و بستر حریم ۱۴ رودخانه مهم استان که شامل ۷۰۰ کیلومتر بوده در حال انجام است و بعد از انجام مطالعه به طور دقیق حد و حریم بستر آن ها میله گذاری می شود. او، این رودخانه ها را نقاط خطر سازی مانند گریک و قهستان در میان، قاین و آراین شهر، بیر جند و... اعلام و اظهار می کند: در محدوده این شهر ها دیوار ساحلی اجر ای می شود به علاوه، استمرار خشکسالی ها سبب شده است تا قسمت های بسیاری از رودخانه ها پر شود و برخی از نقاط تغییر مسیر یابد. به گفته وی، همچنین تغییر مسیر برخی از رودخانه ها به دلیل برداشت غیر مجاز شن و ماسه در زمان گذشته است. در باره ویلا سازی هایی که در روستا های اطراف شهر ها و نقاط بیلاقی آن رخ می دهد، باید به طور حتم دهیاران همکاری لازم را با شرکت آب منطقه ای داشته باشند و اگر ساخت و ساز غیر مجاز آن هم در حریم و بستر رودخانه ها و مسیل ها انجام می شود به این شرکت اطلاع دهند تا از ادامه کار جلوگیری شود.

وی، با ابراز تاسف از این که نه تنها در نقاط شهری استان بلکه در بسیاری از شهر های ایران در داخل محدوده شهر ها به دلیل اختلاف در برخی از قوانین، توسط شهرداری ها به دلیل نبود بارندگی های سیل آساخلی از رودخانه ها تصرف شده است می افزاید: به عنوان مثال در بیر جند می توان به رودخانه پل باغ اشاره کرد که همین اتفاق در باره آن افتاده است و حتی در خیابان مدرس دو باب مغازه هم ساخته اند.

- اعلام تخلف به مدیریت بحران**

وی به اعلام تخلف های انجام شده بر ای محدود کردن

است که اگر سیلابی رخ دهد راه خروجی ندارد. به گفته او، یکی از نکات اصلی در این زمینه این است که راه و شهر سازی به عنوان متولی امر زمانی که می خواهد زمین هایی را به محدوده شهر اضافه کند باید به طور دقیق مسیل ها را بر اساس نظر آب منطقه ای جانمایی کند. به گفته «امامی»، مدیر عامل شرکت آب منطقه ای، سیل اخیر نشان داد که مردم نباید در مسیر و بستر رودخانه ها ساخت و ساز کنند و این مشکل هم به معضل شهر سازی بر می گردد.

- تهیه طرح با نظر آب منطقه ای**

معاون شهر سازی و معماری اداره کل راه و شهر سازی نیز به سلسله مراتبی که طرح های جامع شهری برای تصویب شدن طی می کند، اشاره دارد و ادامه می دهد: در همه مراحل که این طرح ها از مطالعه تا تصویب شدن طی می کند نماینده ای از شرکت آب منطقه ای حضور دارد و اگر هر انتقاد و اصلاحی داشته باشد می تواند اعلام کند. مهندس وحید داعی « می افزاید: مشاوران طرح ها به طور حتم بر اساس استعلام هایی که در زمان تهیه آن از شرکت آب منطقه ای می گیرند طرح جامع را تهیه می کنند به علاوه، زمانی که طرح جامع شهری، مصوبه های کمیته فنی، کار گروه امور زیر بنایی، شورای توسعه و برنامه ریزی را در استان گرفت برای تصویب نهایی به شورای عالی شهر سازی می رود که در جلسه تصویب نهایی آن نیز معاون وزیر نیز و حضور دارد و اگر نقصی در طرح جامع وجود داشته باشد می تواند گوشزد کند تا اصلاح و بعد مصوب شود. به گفته وی، وقتی طرح جامع شهری مصوب شد دیگر نمی توان تغییر ی اعمال کرد چون یک مرجع رسمی برای اجرا به حساب می آید. وی اشاره ای به مکاتباتی که آب منطقه ای بعد از تصویب طرح های جامع شهری در نقاط خطر آفرین را مشاوران این طرح ها اعلام است و گفته های مسئولان آب منطقه ای را در اعمال نکردن نظر شرکت آب منطقه ای در طرح های جامع شهری رد می کند.

خبر مرتبط
<p>کار گروه های گردشگری و امور زیر بنایی را که نماینده ای از آب منطقه ای هم در این کار گروه حضور دارد گرفته باشد و به طور حتم این طرح ها نیز باید با رعایت حریم ها باشد. علاوه بر این، به تازگی شهرداری مجوز ساخت اتاق های کارگری را برای مزارع و باغ ها آن هم در حد ۲۰ متر گرفته است. او، گفت: برای ساخت و ساز هایی که قرار است در حریم کانال هایی مانند کیورت خان ... انجام شود، در صورتی برای مالک پروانه ساخت صادر می شود که برابر قانون حریم مورد نظر را رعایت کند. او، اشاره ای به وجود برخی از تخلف های ساخت و ساز در نقاط ممنوعه شهر می کند که برابر قانون با متخلفان برخورد واز ادامه کار آن ها جلوگیری می شود.</p>

گذر اش

چهارشنبه ۲۱ فروردین ۱۳۹۸ . ۴ شعبان ۱۴۴۰ . شماره ۲۹۶۴

یادداشت

چشم پوشی جایز نیست

فرخ نژاد-افزوده شدن بر جمعیت شهری، متولیان امر را در امور زمین و مسکن بر این داشت تا به توسعه شهر ها و روستا های اطراف شهر که سرریز جمعیت شهر نشین را در خود جای می دهد اضافه کنند. با این کار ساخت و ساز ها و توسعه عمران شهری روبه فزونی گذاشته است اما برخی در نقاطی اقدام به ساخت و ساز می کنند که در مسیر و بستر رودخانه ها و گذر گاه های آبی قرار می گیرد و اگر روان آب و سیلابی ناگهانی همانند ابتدای امسال که در نقاط مختلف کشور رخ داد، اتفاق بیفتد این نقاط در نوک پیکان خطر قرار دارد. در این ساخت و ساز های غیر مجاز نه تنها جان و مال مالکان به مخاطره می افتد بلکه گاهی جان و مال دیگر مردم آن شهر و نقطه هم در معرض خطر قرار می گیرد که شاید به هیچ وجه قابل جبران نباشد. موضوع دیگری که در این سال ها به ویژه در روستا های کوهستانی مانند ارتفاعات باقران و دیگر نقاط تفریحی بیر جند را به فزونی نهاده، ویلا سازی هاست که گاه در بستر و مسیل رودخانه های فصلی و مسیر های فرعی گذر روان آب بارندگی ها قرار می گیرد طوری که امکان به مخاطره افتادن این ساخت و ساز ها و ساکنان آن می رود. موضوع قابل اهمیت دیگری که در نقاط روستایی و شهری خراسان جنوبی، ساخت و ساز در مسیر و بستر رودخانه ها را تشدید کرده، وقوع دوده خشکسالی است که سبب شده است تا برخی از افراد در این نقاط اقدام به ساخت و ساز کنند. البته همین موضوع قهر طبیعت مسئولان و متولیان شهری را بر این داشته است تا مجوز های ساخت و ساز را در محل عبور روان آب ها با محدودتر کردن بستر و حریم رودخانه ها بدهند در حالی که باید این موضوع را در نظر داشته باشند که سیل، خبر نمی کند نمی توان از عواقب آن در امان ماند پس به طور حتم باید کمر بند های شهر های مرزی در معرض خطر استان هر سال انجام می شود و نقاط خطر آفرین را مشاوران این طرح ها اعلام و مشخص می کنند اما گاهی مشاهده می شود که برخی بدون توجه به این علایم هشدار دهنده اقدام به ساخت و ساز و تغییر مسیر گذر گاه های روان آب ها می کنند که باید مردم و مسئولان متولی در شهر ها و روستا ها، نهاده متولی یعنی آب منطقه ای را در جریان کار قرار دهند تا از ادامه کار جلوگیری شود. به علاوه، لازم است مسئولان و متولیان امر عواقب ناگوار سیل اخیر در استان های شمالی، غربی و جنوبی کشور را بازنگری کنند و به طور حتم تجدید نظری در اجرای طرح های جامع و تفصیلی شهری و های روستایی که به منظور توسعه و عمران نقاط شهری و روستایی دنبال می کنند داشته باشند تا خروجی های مطمئنی را که می توان روان آب ها و سیلاب ها را به خارج از نقاط مسکونی منتقل کرد در دستور کار قرار دهند.

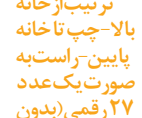
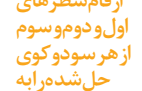
سودو کو
هر روز

■ **قانون:** از قام تا ۹ تا در خانه های خالی بنویسید طوری که در هر سطر، در هر ستون و در هر مربع ۳ در ۳ هیچ رقمی تکراری نباشد.

۲	۱	۳	۵	۴	
۶	۵	۴			
۹		۵	۸	۲	
۷	۴	۸	۱	۳	
۹	۱	۴	۱		
۳	۸	۴	۸		
۷	۶	۲	۹		



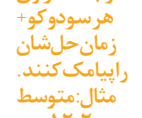
برای ارسال پاسخ و شرکت در مسابقه، ارقام سطر های اول و دوم و سوم از هر سودو کوئی حل شده را به ترتیب از خانه بالا-چپ تا خانه پایین-راست به صورت یک عدد ۲۷ رقمی (بدون فاصله، اینتر یا کاراکتر دیگری) پیامک کنید.



حرف های هاو مدعیان سودو کو در جه دشواری هر سودو کو+ زمان حل شان را پیامک کنند. مثال: متوسط ۰۰:۱۲:۲۰



حرف های هاو مدعیان سودو کو در جه دشواری هر سودو کو+ زمان حل شان را پیامک کنند. مثال: متوسط ۰۰:۱۲:۲۰



<p>لذت سرگرمی + جوایز نقدی و غیر نقدی هفتگی</p>	<p>پاسخ صحیح هر سرگرمی، یک شانس قرعه کشی قرعه کشی و اسامی برندگان، شنبه هر هفته</p>
--	--

شباهت های یک «سرگرمی»، با زندگی ما

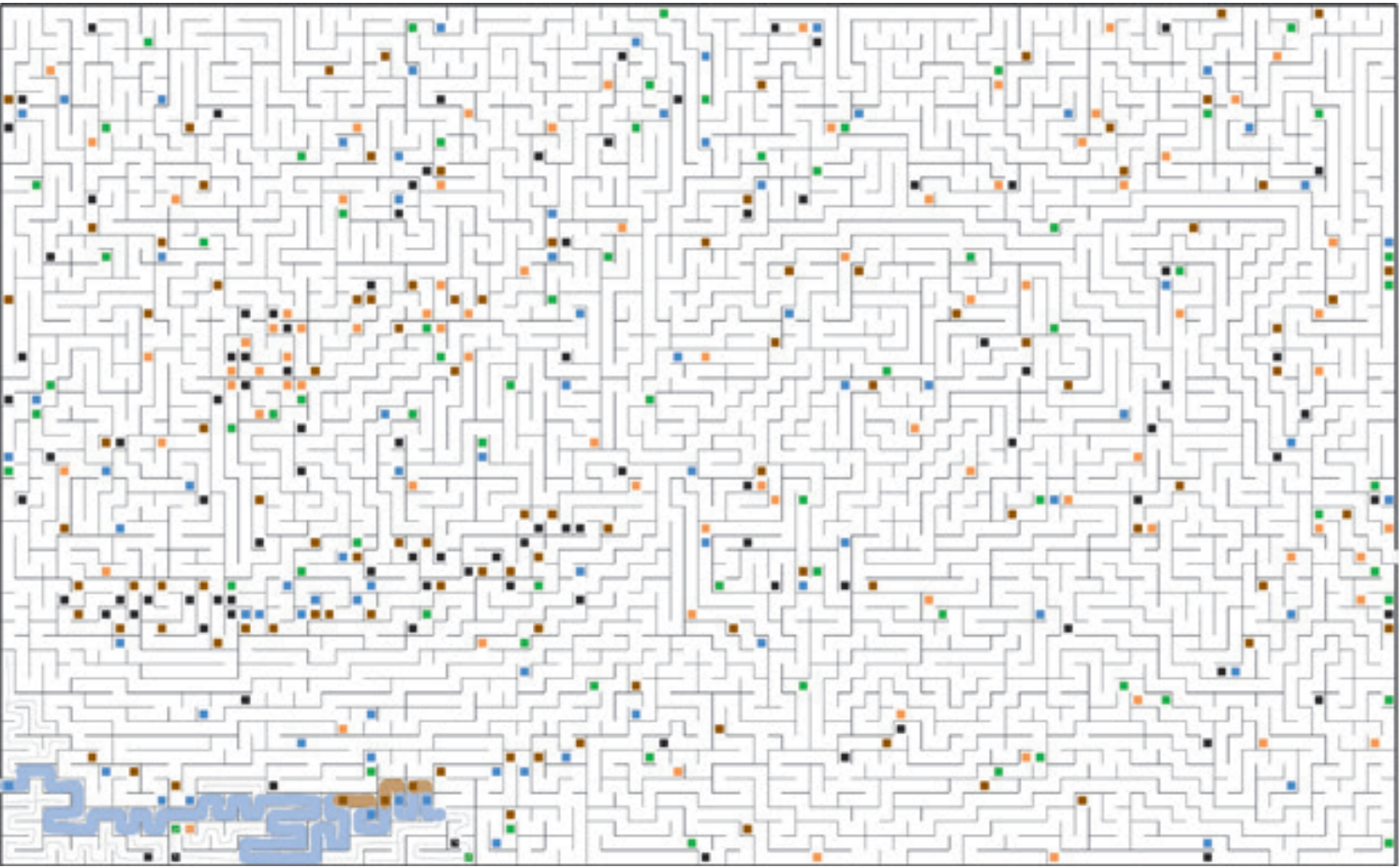
مارپیچ زندگی... و نقشی خدا پسند

- محمد مهدی رنجبر**

«نقش یاب مارپیچ» را ببینید! ظاهرا بازی است! اما یک جور دیگر که نگاهش کنیم می بینیم خیلی شبیه زندگی ماست!

ما هم در این زندگی مدام به دوراهی هایی می رسیم که یکی از آن ها مسیری صحیح است و یکی از آن ها خطاست!

- قانون:** در این مارپیچ یک تصویر پنهان شده است! برای کشف آن باید یک خط شکسته مارپیچ» پیدا کنید که از ورودی مارپیچ وارد شود و از خروجی آن بیرون برود. این خط باید بدون «شاخه» و «دوراهی» باشد. وقتی مسیر صحیح پیدا شد، هر خال رنگی که در مسیر باشد به شما می گوید که ادامه مسیر را تا خال بعدی با چه رنگی ضخیم کنید تا تصویر آشکار شود.
- پیشنهاد می شود که:** در هر دوراهی، مسیرهای انحرافی بن بستر را با خطوط کمرنگ مشخص کنید تا به اشتباه نیفتید. به خال های رنگی در مسیرهای بن بست بی اعتنا باشید.



برای ارسال پاسخ و شرکت در مسابقه، دوتا از اجزای تصویر این معمار را در متن پیامک تان نام ببرید.